

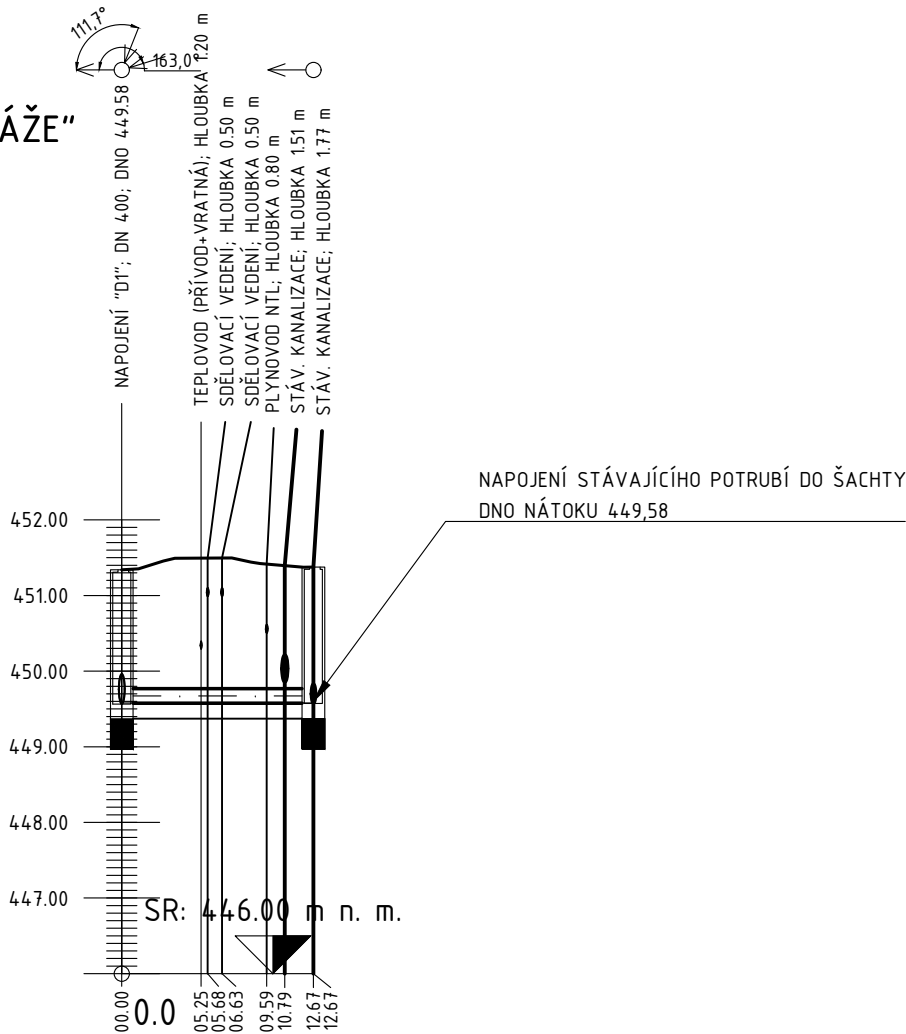
KATASTR  
VZDÁLENOST ŠACHET

KDYNĚ
12.7

NÁZVY ŠACHET

D1\_Š01      D1-1\_Š01

STOKA "PŘEPOJENÍ DRENÁŽE"  
M 1:500/100



STANIČENÍ

HLOUBKA DNA VÝKOPU (KE STÁV. TERÉNU)

HLOUBKA NIVELETY POTR. (KE STÁV. TERÉNU)

KÓTA NIVELETY (VNITŘNÍ SPODEK) POTRUBÍ

KÓTA UPRAVENÉHO TERÉNU




KÓTA STÁVAJÍCÍHO TERÉNU

DN - MATERIÁL - DÉLKA [m]  
SKLON [%] - DÉLKA [m]

1.97	1.91	1.92	1.84	1.80	1.80
449.58	449.58	449.58	449.58	449.58	449.58
451.34	451.49	451.50	451.42	451.40	451.38
200-PP-12.7	200-PP-12.7	200-PP-12.7	200-PP-12.7	200-PP-12.7	200-PP-12.7
0.0-12.7	0.0-12.7	0.0-12.7	0.0-12.7	0.0-12.7	0.0-12.7

NIVELETA POTRUBÍ GRAVITAČNÍ KANALIZACE = NEJNIŽŠÍ KÓTA VNITŘNÍHO LÍCE (DNO) POTRUBÍ  
VÝŠKOVÝ SYSTÉM BALTSKÝ PO VYROVNÁNÍ

5				
4				
3				
2				
1				
0	PRVNÍ VYDÁNÍ	26.5.2023	P. JANOUŠEK	
ZMĚNA Č.	POPIS ZMĚNY	DATUM	KONTROLOVAL	PŘÍPIS

VYPRACOVAL	KONTROLOVAL	ZODP. PROJ.	HIP	 <div>Ing. Jan ŠINTÁK - I.P.R.E. autorizovaná projekční a inženýrská kancelář 362 14 Kolová 2 IČO: 11386096, DIČ: CZ5809181037 tel.: +420 353 228 222, fax.: +420 353 232 751 ® Držitel certifikátu ISO 9001</div>		
M. KUBÁT	P. JANOUŠEK	Ing. J. ŠINTÁK	Ing. J. ŠINTÁK			
						
MÚ KDYNĚ		SÚ - MÚ DOMAŽLICE - OŽP				
INVESTOR: MĚSTO KDYNĚ				FORMÁT	2xA4	ČÍSLO PARÉ
STAVBA: KDYNĚ – DEŠŤOVÁ KANALIZACE V ULICI DĚLNICKÁ A HERŠTÝNSKÁ  PLZEŇSKÝ KRAJ				ÚČEL	DPS	
				DATUM	05/2023	
				MĚŘÍTKO	1 : 500/100	
				KÓTOVÁNO V	m	
OBSAH: DOKUMENTACE PRO PROVÁDĚNÍ STAVBY  PODÉLNÝ ŘEZ PŘEPOJENÍ DRENÁŽE				Č.ZAKÁZKY	04-02/2023	D.1.1.B.1.4
				Č.VÝKRESU		